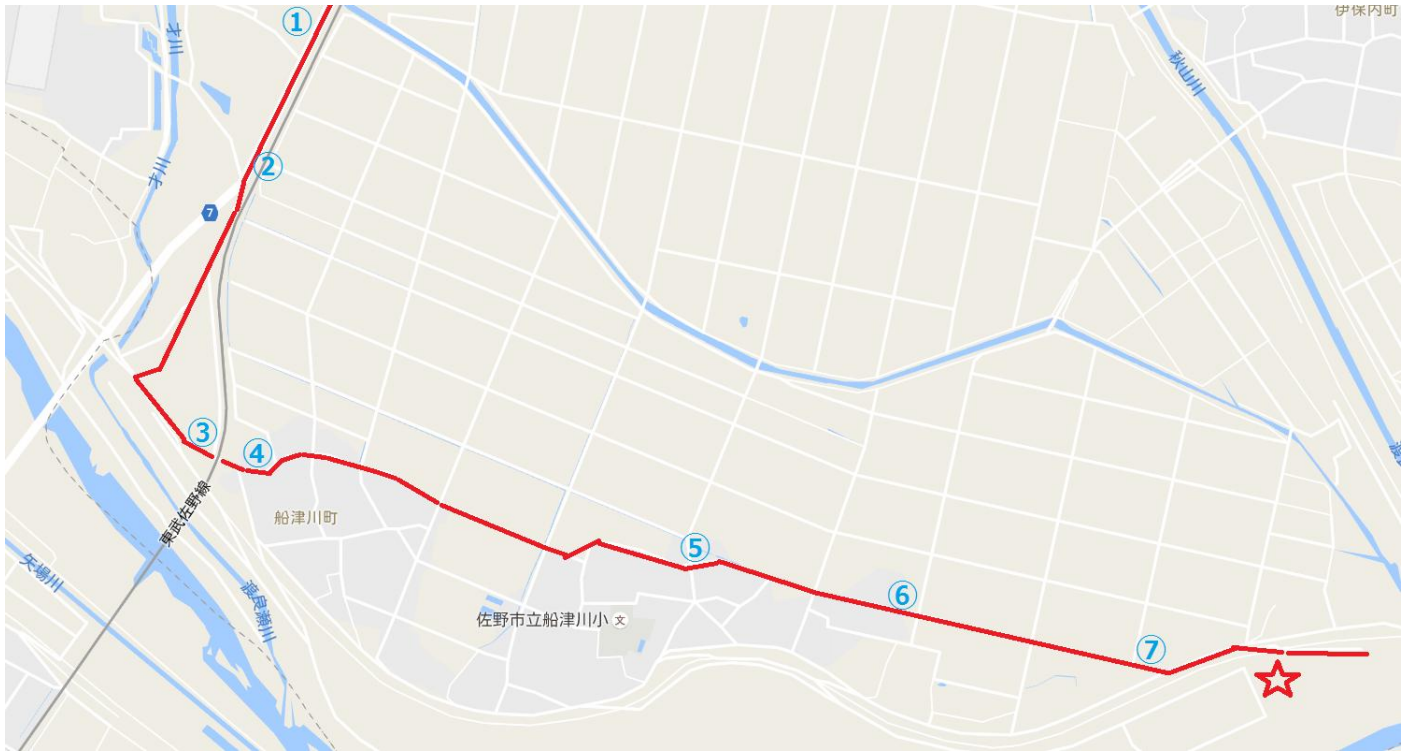






佐野市渡良瀬川緑地野球場 案内図(佐野方面より、県道7号・佐野行田線)



<p>①</p>		<p>コンビニのある T 字路を直進。100m 先に Y 字路あり。</p>
<p>②</p>		<p>Y 字路を左へ。 その後直進 300m 突き当りを左へ。</p>
<p>③</p>		<p>東武佐野線の下をくぐります。すぐ Y 字路です。</p>

④		<p>Y字路を左に。 その後道なりに直進してください。</p>
⑤		<p>直進してください。 (渡良瀬川緑地の看板ありますが、無視して直進)</p>
⑥		<p>直進してください。道幅狭くなります。(大型バスはギリギリ)</p>
⑦		<p>土手沿いにすすんでくると土手に昇れます。土手の上からグラウンドが見えます。</p>

なおカーナビで設定する場合は、目的地設定-マップコード- 64 370 061*73 で設定してみてください。